[redacted]

Mgr. Alice Zá... advokátka ev. č. ...-63-

Sbírka listin

MHMPXOVI4M3P

Stejnopis č. 9

KUPNÍ SMLOUVA

Smlouva č. KUP/83/02/003293/2011

uzavřená níže uvedeného dne, měsíce a roku
podle §§ 588 a násl. občanského zákoníku v platném znění

mezi

Hlavním městem Prahou, se sídlem Praha 1, Mariánské nám. 2
zastoupeným na základě usnesení rady HMP č. 1793 ze dne 8.11.2011
a plné moci ze dne 11.5.2011 ředitelem odboru evidence, správy a využití majetku MHMP
panem Ing. Radkem Svobodou
IČ. 000 64 581
DIČ: CZ00064581
Bankovní spojení: PPF banka a.s., Evropská 2690/17 , 160 41 Praha 6
číslo účtu: 1490240005157998/6000
konstantní symbol: 0558
variabilní symbol: 1300009324

(dále jen „prodávající") na straně jedné

a

Metis Property, s. r. o. se sídlem Praha 4, Hvězdova 1716/2b, PSČ 140 78
zastoupená jednatelem Aloisem Laneggerem
IČ: 281 80 691
DIČ: CZ28180691
zapsanou v obchodním rejstříku vedeném u Městského soudu v Praze, oddíl C, vložka 131072

(dále jen „kupující") na straně druhé

I.

1. Prodávající je výlučným vlastníkem pozemku parc. č. 3386/2 - ostatní plocha, silnice v kat. území. Michle, obec Praha. Vlastnické právo prodávajícího k tomuto pozemku je zapsáno na LV č. 1587 pro kat území Michle, obec Praha. Vlastnické právo k tomuto pozemku nabyl prodávající v souladu s § 5 zákona č. 172/1991 Sb. o přechodu některých věcí z majetku České republiky do vlastnictví obcí, na základě rozhodnutí MF ČR č.j. 124/43 345/1992 ze dne 11.8.1992 a jeho vlastníkem je také ke dni uzavření této kupní smlouvy.

2. Předmětem koupě podle této smlouvy je pozemek parc. č. 3386/2 – ostatní plocha, silnice o výměře 658 m^2 v kat území Michle, obec Praha, vzniklý oddělením od pozemku parc. č. 3386/2 – ostatní plocha, silnice v kat území Michle, obec Praha na základě geometrického plánu č. 2270 – 158/2010 ze dne 12.5.2010 vyhotoveného AZIMUT CZ s.r.o., Hrdlořezská 31, Praha 9, ověřeného dne 12.5.2010 Ing. Markem Hašplem pod č. 116/2010, potvrzeného Katastrálním úřadem pro hlavní město Prahu, Katastrálním pracovištěm Praha se sídlem v Praze dne 8.6.2010 pod č. 1980/2010 (příloha č. 1), dále jen „předmět koupě".

[redacted]

3. Pozemek označený v čl. I. odst.1. této smlouvy je popsán ve znaleckém posudku č. 2120/42/11/T ze dne 25.5.2011 vypracovaném znalcem Miroslavem Šlaisem, bytem Koubkova 4, 120 00 Praha 2, byl oceněn částkou ve výši 2.653 Kč/m^2.

II.

1. Prodávající prodává předmět koupě uvedený v čl. I. odst. 2. této smlouvy se všemi součástmi a příslušenstvím, právy a povinnostmi s jeho vlastnictvím spojenými kupujícímu a kupující jej kupuje a přijímá do svého výlučného vlastnictví.

2. Prodej byl schválen usnesením Zastupitelstva hlavního města Prahy č. 10/55 ze dne 4.11.2011.

3. Prodávající prohlašuje, že na předmětu koupě uvedeném v čl. I. odst. 2. této smlouvy neváznou dluhy, věcná břemena, zástavní práva ani jiné právní vady.

4. Kupující byl seznámen se současným fyzickým a právním stavem předmětu koupě a předmět koupě kupuje a přejímá ve stavu, v jakém se nachází.

III.

1. Kupní cena sjednaná dohodou smluvních stran za předmět koupě činí 1.776.600 Kč (slovy: jeden milion sedm set sedmdesát šest tisíc šest set korun českých), tj. 2.700 Kč/m^2. Kupní cena sjednaná mezi smluvními stranami je kupní cenou za pozemek, jehož převod je podle § 56 odst. 2. zákona o dani z přidané hodnoty od daně osvobozen.

2. Kupní cena uvedená v článku III. odst. 1. této smlouvy bude zaplacena takto:

   a) ke splacení první splátky kupní ceny si ponechá prodávající jistotu složenou kupujícím u prodávajícího ve výši 120.000 Kč.

   b) doplatek kupní ceny ve výši 1.656.600 Kč (slovy: jeden milion šest set padesát šest tisíc šest set korun českých) se kupující zavazuje zaplatit prodávajícímu na jeho účet vedený u PPF banky a.s., 160 41 Praha 6, Evropská 2690/17, č. účtu: 1490240005157998/6000, konst. symbol: 0558, variabilní symbol 1300009324 do 30 dnů ode dne doručení písemného oznámení prodávajícího kupujícímu o označení této uzavřené smlouvy doložkou hl. m. Prahy v souladu s § 43 zák. č. 131/2000 Sb., o hlavním městě Praze, přičemž za den zaplacení doplatku kupní ceny se považuje den připsání platby na účet prodávajícího

3. Při prodlení se zaplacením doplatku kupní ceny se kupující zavazuje uhradit ve prospěch prodávajícího smluvní pokutu ve výši 1,5% z dlužné částky za každý i započatý týden prodlení, minimálně však 300 Kč. Při prodlení se zaplacením doplatku kupní ceny delším 30 dnů ode dne jeho splatnosti je prodávající oprávněn od této smlouvy odstoupit. Právní účinky odstoupení vzniknou dnem, kdy oznámení prodávajícího o odstoupení od této smlouvy bude doručeno kupujícímu.

4. Pro případ odstoupení prodávajícího od této smlouvy z důvodu uvedeného v článku III. odst. 3. této smlouvy strany sjednávají ve prospěch prodávajícího smluvní pokutu ve výši jistoty, tj. 120.000 Kč. S odkazem na § 580 občanského zákoníku se pak již uhrazená 1. splátka formou jistoty považuje za zaplacenou smluvní pokutu ke dni odstoupení od smlouvy, takže po zápočtu vzájemných pohledávek (pohledávka kupujícího vůči prodávajícímu ve věci jistoty ve výši 120.000 Kč a pohledávka

[redacted]

prodávajícího vůči kupujícímu ve věci smluvní pokuty ve výši 120.000 Kč) nastane zánik obou těchto pohledávek.

IV.

1. Prodávající předá kupujícímu předmět koupě protokolárně do 30 dnů ode dne zaplacení kupní ceny.

2. Dnem protokolárního předání předmětu koupě dle článku IV. odst. 1. této smlouvy přechází na kupujícího nebezpečí jeho nahodilé zkázy a nahodilého zhoršení jeho stavu.

V.

1. Vlastnické právo k předmětu koupě podle této smlouvy nabude kupující jeho vkladem do katastru nemovitostí vedeného Katastrálním úřadem pro hlavní město Prahu, Katastrálním pracovištěm Praha se sídlem v Praze.

2. Smluvní strany souhlasí, aby Katastrální úřad pro hlavní město Prahu, Katastrální pracoviště Praha se sídlem v Praze rozhodl o povolení vkladu vlastnického práva pro kupujícího do katastru nemovitostí a aby byl zapsán na listu vlastnictví kupujícího č. 7220 pro katastrální území Michle, obec Praha takto:

   v části B LV: pozemek parc. č. 3386/2 - ostatní plocha, silnice o výměře 658 m^2

   Ostatní části bez zápisu.

3. Návrh na zahájení řízení o povolení vkladu vlastnického práva do katastru nemovitostí vedeného Katastrálním úřadem pro hlavní město Prahu, Katastrálním pracovištěm Praha se sídlem v Praze dle článku V. odst. 2. této smlouvy učiní prodávající do 60 dnů ode dne zaplacení kupní ceny.

VI.

1. Veškeré písemnosti, výzvy a oznámení se doručují na adresu prodávajícího nebo kupujícího uvedenou v této smlouvě. Pokud v průběhu plnění této smlouvy dojde ke změně adresy některého z účastníků, je povinen tento účastník neprodleně písemně oznámit druhému účastníkovi tuto změnu, a to způsobem uvedeným v tomto článku.

2. Nebyl-li prodávající nebo kupující na uvedené adrese zastižen, písemnost se prostřednictvím poštovního doručovatele uloží na poště. Nevyzvedne-li si účastník zásilku do patnácti kalendářních dnů od uložení, považuje se poslední den této lhůty za den doručení, i když se účastník o doručení nedozvěděl.

VII.

1. Právní vztahy touto smlouvou výslovně neupravené se řídí příslušnými ustanoveními občanského zákoníku v platném znění a ostatními obecně závaznými právními předpisy.

2. Smluvní strany výslovně souhlasí s tím, aby tato smlouva byla vedena v Centrální evidenci smluv (CES) vedené hl. m. Prahou, která je veřejně přístupná a která obsahuje údaje o smluvních stranách, předmětu smlouvy, číselné označení této smlouvy a datum jejího podpisu.
Smluvní strany prohlašují, že skutečnosti uvedené v této smlouvě (v článcích I.-VI této smlouvy) nepovažují za obchodní tajemství ve smyslu § 17 obchodního zákoníku v platném znění a udělují svolení k jejich užití a zveřejnění bez stanovení jakýchkoli dalších podmínek.

3. Tato kupní smlouva je vyhotovena ve dvanácti autorizovaných výtiscích, z nichž jeden obdrží kupující a jedenáct prodávající. Každý výtisk se sestává ze čtyř stran textu a jedné přílohy (geometrický plán).

4. Autorizace se provede otiskem úředního razítka hlavního města Prahy v pravém horním rohu každé strany textu.

5. Smluvní strany souhlasně prohlašují, že obsah této smlouvy odpovídá jejich vůli na důkaz toho připojují své podpisy.

V Praze dne:
21.2.2012

za prodávajícího:

[redacted]

Ing. Radek Svoboda
ředitel odboru

V Praze dne:
30-11-2011

za kupujícího:

[redacted]

Alois Lanegger
jednatel
Metis Property, s.r.o.

DOLOŽKA
Potvrzujeme ve smyslu § 43 z.č. 131/2000 Sb., že byly splněny podmínky pro platnost právního úkonu.

[redacted]
MUDr. Iveta Borská

[redacted]
Ing. Jiří Pařízek

Pověření členové
zastupitelstva hlavního města Prahy
V Praze dne 28-02-2012

Potvrzuji věcnou, obsahovou i formální správnost a úplnost listiny opatřované doložkou a úplnost souvisejících dokladů.
1-12-2011
Dne
SVM MHMP
[redacted]
Ředitel odboru

[redacted]

Katastrální úřad pro hlavní město Prahu
Katastrální pracoviště Praha
Vklad práva povolen rozhodnutím
sp. zn.V - 12 114 /2012-101
Vklad práva zapsán v katastru
nemovitostí dne: 12 - 04 - 2012
Právní účinky vkladu vznikly ke dni 27. 1. 2012

Mgr. Da[redacted]ytilová
úředně o[redacted] osoba

[redacted]

VÝKAZ DOSAVADNÍHO A NOVÉHO STAVU ÚDAJŮ KATASTRU NEMOVITOSTÍ

Dosavadní stav					Nový stav												
…ení …ku číslem	Výměra parcely			Druh pozemku / Způsob využití	Označení pozemku parc. číslem	Výměra parcely		Druh pozemku / Způsob využití	Typ stavby / Způsob využití	Způs. určení výměr	Porovnání se stavem evidence: Díl přechází z pozemku označeného v		Číslo listu vlastnictví	[redacted]			
	ha	m²				ha	m²				katastru nemovitostí	dřívější poz. evidenci					
3386/2		10	89	ostat. pl. / silnice	3386/2		~~6 58~~ 7 00	ostat. pl. / silnice		0	3386/2		1587		6	[illegible]	
					3386/7		~~4 31~~ 4 84	ostat. pl. / silnice		2	3386/2		1587		4	31	
		10	89				~~10 89~~ 11 24										

Kopie plánu souhlasí
s prvopisem geometrického plánu
č.j.: 257/2011 Datum: 21.11.2011

Ing. Marek Hašpl
Úředně oprávněný zeměměř…
[redacted]

Dělit nebo scelovat pozemky lze jen na základě územního rozhodnutí, pokud podmínky pro ně nejsou stanoveny jiným rozhodnutím nebo opatřením.

GEOMETRICKÝ PLÁN
pro rozdělení pozemku

Vyhotovil: AZIMUT CZ s.r.o.
Hrdlořezská 31
Praha 9, 19000

Číslo plánu: 2270-158/2010

Okres: -----

Obec: Praha

Katastrální území: Michle

Mapový list: Praha 6-3/24

Kód způsobu určení výměr je určen podle §77 odst. 2 vyhlášky č. 26/2007 Sb.

Dosavadním vlastníkům pozemků byla poskytnuta možnost seznámit se v terénu s průběhem navrhovaných nových hranic, které byly označeny předepsaným způsobem:

hřeby, plastovými mezníky

Náležitostmi a přesností odpovídá právním předpisům.

Ing. Marek Hašpl
Úředně oprávněný zeměměř…
[redacted]

Geometrický plán ověřil úředně oprávněný zeměměřický inženýr:

Ing.Marek Hašpl

Dne 12.5.2010 Číslo 116/2010

Úředně oprávněný zeměměřický inženýr odpovídá za odbornou úroveň geometrického plánu, za dosažení předepsané přesnosti a za správnost a úplnost náležitostí podle právních předpisů.

Katastrální úřad, katastrální pracoviště souhlasí s očíslováním parcel.

Katastrální úřad pro hlavní město Pr…
Katastrální pracoviště Praha
[redacted]

Souhlas katastrálního úřadu, katastrálního pracoviště potvrdil:

Ludmila Štveráková

Dne 08-06-2010 Číslo 080/2010

Jeden prvopis geometrického plánu a předepsané přílohy jsou uloženy u katastrálního úřadu, katastrálního pracoviště.

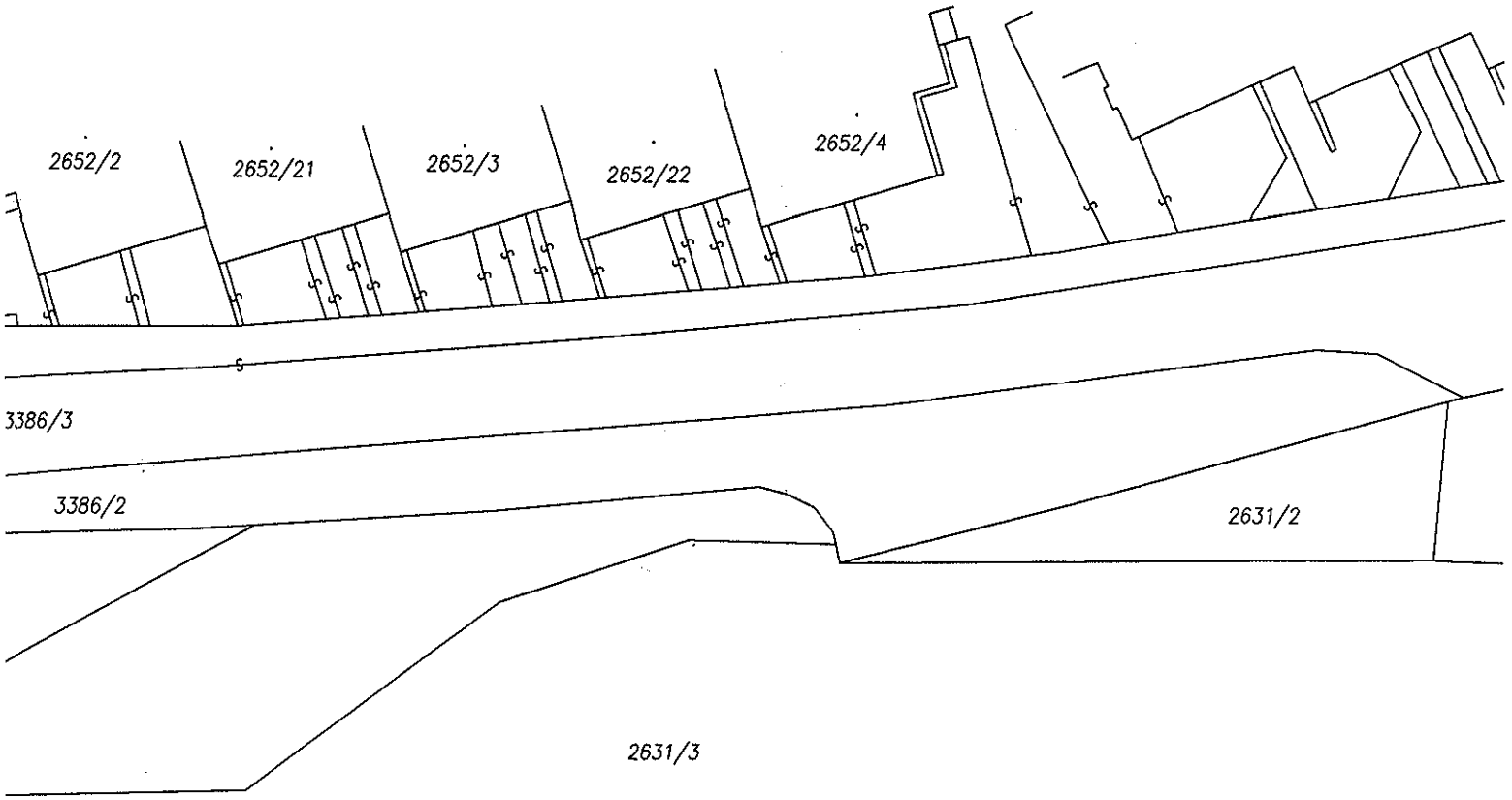

Seznam souřadnic (S-JTSK)
Body pro zápis do KN

Bod	Y	X	kk
1798-203	740208.53	1046702.22	3
2139-198	740204.11	1046699.62	3

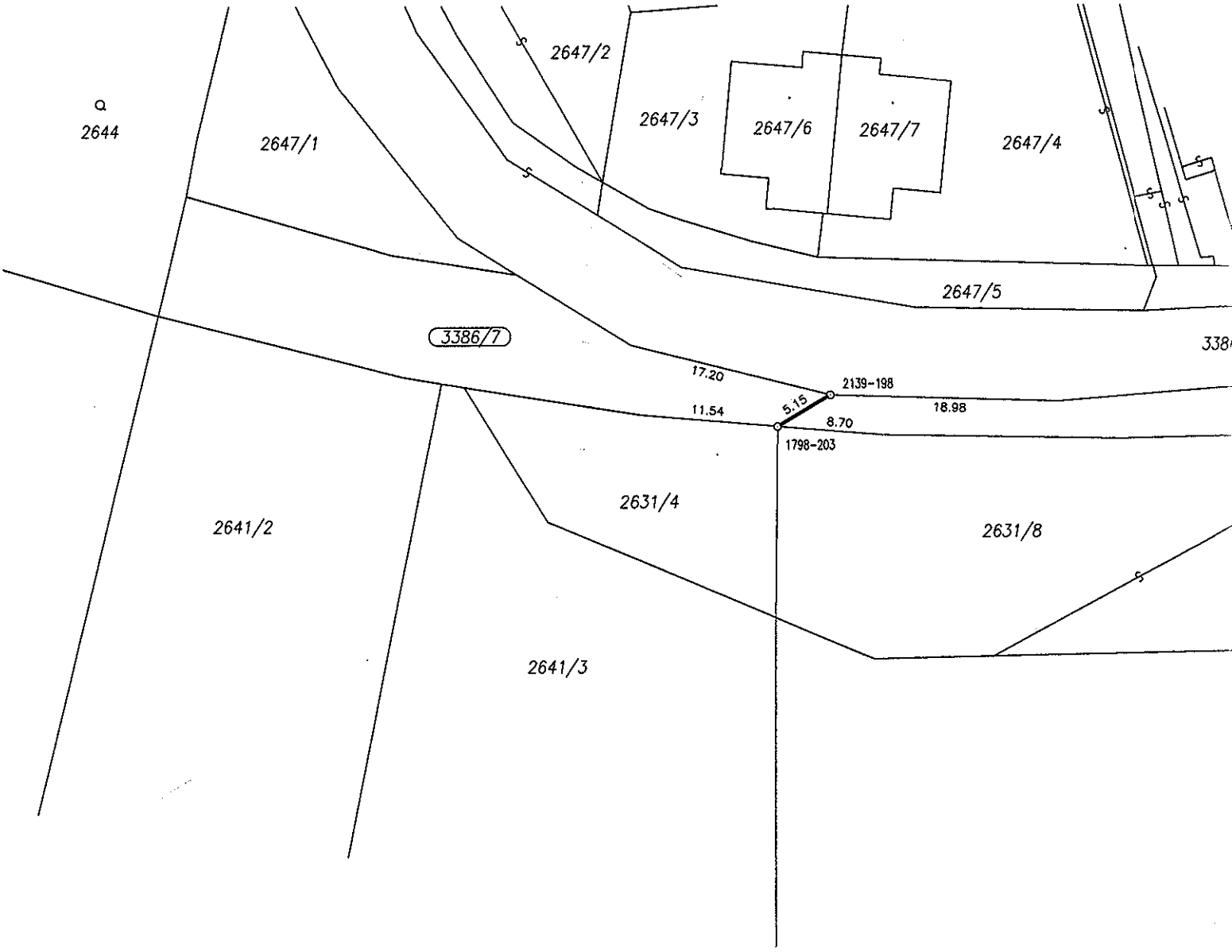
2644
2647/1
2647/2
2647/3
2647/6
2647/7
2647/4
2647/5
3386/7
17.20
11.54
5.15
8.70
2139-198
1798-203
18.98
2631/4
2631/8
2641/2
2641/3

PROHLÁŠENÍ O PRAVOSTI PODPISU NA LISTINĚ NESEPSANÉ ADVOKÁTEM

Běžné číslo knihy o prohlášeních o pravosti podpisu 000499/188/2011/C.

Já, níže podepsaná Mgr. Alice Zákrejsová, advokátka se sídlem v Praze 4, Kloboukova 2226/28, PSČ 148 00, zapsaná v seznamu advokátů vedeném Českou advokátní komorou pod ev. č. 10079 prohlašuji, že tuto listinu přede mnou vlastnoručně ve 3 vyhotoveních podepsal

1. Mag. [redacted], nar. [redacted], bytem [redacted], jehož totožnost jsem zjistila z [redacted], vydaného Rakouským velvyslanectvím v Praze.

Podepsaná advokátka tímto prohlášením o pravosti podpisu nepotvrzuje správnost ani pravdivost údajů uvedených v této listině, ani její soulad s právními předpisy.

V Praze, dne 30.11.2011

[redacted]

.....

Mgr. Alice Zákrejsová, advokátka

MĚSTSKÁ ČÁST PRAHA 4
Úřad městské části, Táborská 350/32, Praha 4 - odbor stavební

č.7 VYPRAVENO
Dne 16 -07- 2010

SPIS. ZN.: P4/076559/10/OST/PODE
Č.J.: P4/078007/10/OST/PODE
MHMPP05ITQHK
Praze dne 14.7.2010

Oprávněná úřední osoba: Ing. Podešva František
tel.:261 192 503, fax: 261 192 253, e-mail: frantisek.podesva@praha4.cz

MAGISTRÁT hlavního města PRAHY
podatelna - Nová radnice
Došlo dne: 21 -07- 2010
Identifikační údaje zpracovatele
Počet listů
Počet příloh

VYJÁDŘENÍ

Úřad městské části Praha 4, odbor stavební, jako stavební úřad příslušný podle § 13 odst. 1 písm. c) zákona č. 183/2006 Sb., o územním plánování a stavebním řádu (stavební zákon), ve znění pozdějších předpisů (dále jen "stavební zákon") a vyhl. č. 55/2000 Sb. hl. m. Prahy, kterou se vydává Statut hl. m. Prahy, ve znění pozdějších předpisů posoudil podle § 82 odst. 3 stavebního zákona oznámení o záměru dělení pozemků, které dne 8.7.2010 podalo

Hlavní město Praha, zast. MHMP OSM, IČ 00064581, Mariánské náměstí č.p. 2/2, 111 21 Praha 1-Staré Město

(dále jen "žadatel"), a na základě tohoto posouzení vydává podle § 154 zákona č. 500/2004 Sb., správní řád, ve znění pozdějších předpisů vyjádření, že

s o u h l a s í s d ě l e n í m p o z e m k u

parc. č. 3386/2 v katastrálním území Michle.

(dále jen "dělení").

Pozemek parc. č. 3386/2 v katastrálním území Michle, bude rozdělen podle vyznačených hranic situačního návrhu na dělení pozemků na podkladu geometrického plánu č. 2270-158/2010 ze dne 12.5.2010, který vyhotovila společnost AZIMUT CZ s.r.o., Hrdlořezská 31, Praha 9, úředně ověřil oprávněný zeměměřický inženýr Ing. Marek Hašpl.

Dělení je požadováno z důvodu prodeje oddělené části.

Pozemek parc. č. 3386/2 v k. ú. Michle o výměře 1 089 m^2 bude rozdělen na pozemky parc. č. 3386/2 v k. ú. Michle (označení stávající) o výměře 658 m^2 a pozemek parc. č. 3386/7 v k. ú. Michle (označení nové) o výměře 431 m^2.

Přístup k odděleným pozemkům bude z pozemku parc. č. 3386/3 v k. ú. Michle vedeném jako ostatní komunikace s místním názvem Na Křivce.

Vzhledem k tomu, že pro navrhované dělení pozemku není důvodné stanovit podmínky, stavební úřad v daném případě v souladu s § 82 odst. 3 stavebního zákona nebude vydávat územní rozhodnutí o dělení pozemků. Tento souhlas je tak dostatečným podkladem pro katastrální úřad.

Pozemek bude rozdělen tak, jak je vyznačeno v potvrzeném geometrickém plánu, který je nedílnou přílohou tohoto vyjádření.

Pozemky musí být využívány v souladu s územním plánem sídelního útvaru hl. m. Prahy a vyhláškou Sb. hl.m. Prahy č. 32/1999 o závazné části územního plánu sídelního útvaru hl. m. Prahy, ve znění pozdějších předpisů

[redacted]

Ing. Eva Kotasová
pověřená vedením odboru stavebního

[redacted] část Praha 4
stské části
Odbor stavební
Táborská č.p 350
140 46 Praha 4
11

Příloha: ověřený geometrický plán

Obdrží:

doporučeně do vlastních rukou:
Hlavní město Praha, IČ 00064581, zast. MHMP OSM, Mariánské náměstí č.p. 2/2, 111 21 Praha 1
Vaše č.j. S-MHMP 768840/G/3682/09

Co: spis, evidence

VÝKAZ DOSAVADNÍHO A NOVÉHO STAVU ÚDAJŮ KATASTRU NEMOVITOSTÍ

Dosavadní stav					Nový stav													
	Výměra parcely			Druh pozemku / Způsob využití	Označení pozemku parc. číslem	Výměra parcely			Druh pozemku / Způsob využití	Typ stavby / Způsob využití	Způs. určení výměr	Porovnání se stavem evidence právních vztahů: Díl přechází z pozemku označeného v katastru nemovitostí	Díl přechází z pozemku označeného v dřívější poz. evidenci	Číslo listu vlastnictví	Výměra dílu			Označení dílu
	ha	m²				ha	m²								ha	m²		
6/2		10	89	ostat. pl. / silnice	3386/2		6	58	ostat. pl. / silnice		0	3386/2		1587		6	58	
					3386/7		4	31	ostat. pl. / silnice		2	3386/2		1587		4	31	
		10	89				10	89										

Dělit nebo scelovat pozemky lze jen na základě územního rozhodnutí, pokud podmínky pro ně nejsou stanoveny jiným rozhodnutím nebo opatřením.

GEOMETRICKÝ PLÁN
pro rozdělení pozemku

Vyhotovil: AZIMUT CZ s.r.o.
Hrdlořezská 31
Praha 9, 19000

Číslo plánu: 2270-158/2010

Okres: -----

Obec: Praha

Katastrální území: Michle

Mapový list: Praha 6-3/24

Kód způsobu určení výměr je určen podle §77 odst. 2 vyhlášky č. 26/2007 Sb.

Dosavadním vlastníkům pozemků byla poskytnuta možnost seznámit se v terénu s průběhem navrhovaných nových hranic, které byly označeny předepsaným způsobem:

hřeby, plastovými mezníky

Náležitostmi a přesností odpovídá právním předpisům.

Ing. Marek Hašpl
Úředně oprávněný zeměměřický inženýr

[redacted]

Geometrický plán ověřil úředně oprávněný zeměměřický inženýr:

Ing.Marek Hašpl

Dne 12.5.2010 Číslo 116/2010

Úředně oprávněný zeměměřický inženýr odpovídá za odbornou úroveň geometrického plánu, za dosažení předepsané přesnosti a za správnost a úplnost náležitostí podle právních předpisů.

Katastrální úřad, katastrální pracoviště souhlasí s očíslováním parcel.

Katastrální úřad pro hlavní měsíc
katastrální pracoviště

[redacted]

Souhlas katastrálního úřadu, katastrálního pracoviště potvrzuje
Ludmila Štveráková

Dne 08-06-2010 1990/20

Jeden prvopis geometrického plánu s předepsaným [illegible] uloženy u katastrálního úřadu, katastrálního pracoviště

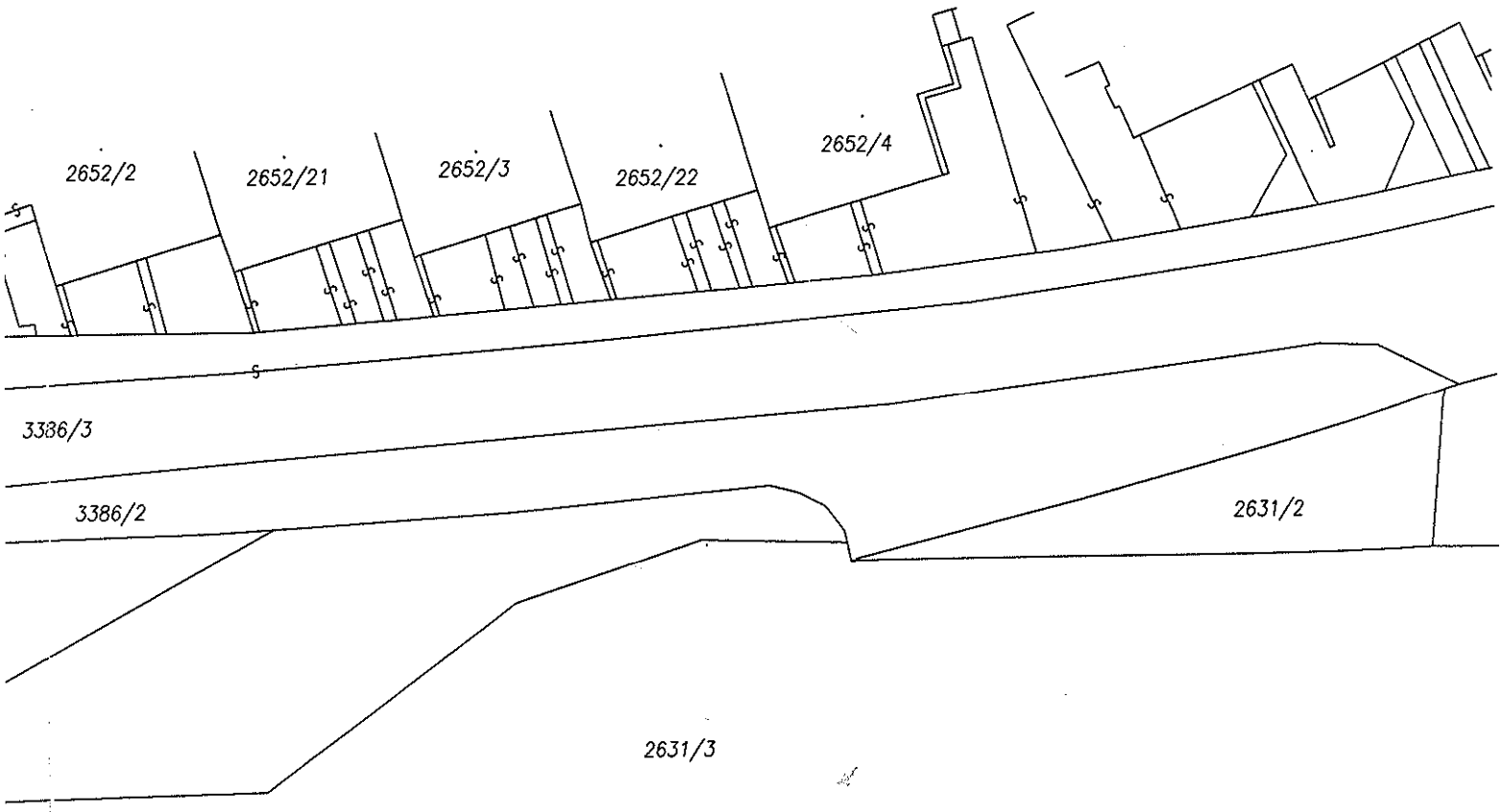

Seznam souřadnic (S-JTSK)
Body pro zápis do KN

Bod	Y	X	kk
1798-203	740208.53	1046702.22	3
2139-198	740204.11	1046699.62	3

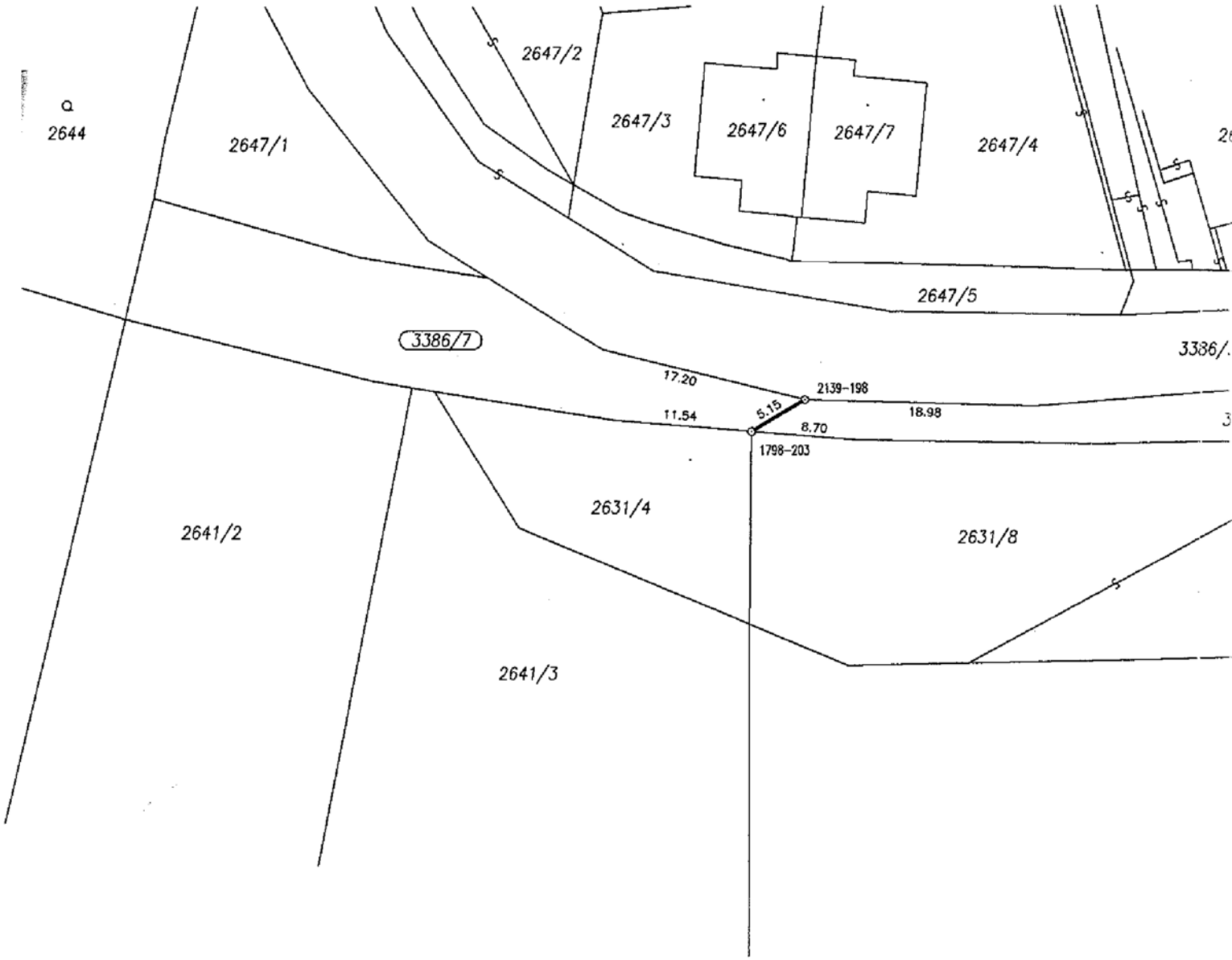

Příloha k č. j.: PÚ/048007/10/OST/PODE
ze dne 14.7.2010
Podpis: [redacted]

VÝSTUP VZNIKLÝ PŘEVEDENÍM PÍSEMNOSTI V LISTINNÉ PODOBĚ DO ELEKTRONICKÉ PODOBY

Identifikace: 332240892011

Výstup doslovně souhlasí s listinou uloženou ve sbírce listin katastru

Vyhotoveno dne: 27.10.2026

Vyhotovil: Český úřad zeměměřický a katastrální - SCD

Vyhotoveno bezúplatně dálkovým přístupem pro účel: Správa majetku, č.j.: 1111/26 pro Hlavní město Praha
Magistrát hl.m. Prahy
odbor správy majetku

UPOZORNĚNÍ
na povinnost zákonného nakládání s osobními údaji získanými z katastru nemovitostí

Katastr nemovitostí je v souladu s § 1 odst. 1) zák. č. 256/2013 Sb., o katastru nemovitostí (katastrální zákon) **veřejný seznam**, obsahující soubor údajů o nemovitých věcech, zahrnující jejich soupis, popis, jejich geometrické a polohové určení a zápis práv k těmto nemovitostem. Veřejnost katastru je v souvislostech naší právní úpravy základním předpokladem pro zajištění právní jistoty při nabývání nemovitostí a věcných práv k nim.

Na ochranu osobních údajů, poskytnutých jako součást údajů katastru, se v plném rozsahu vztahuje Obecné nařízení Evropského parlamentu a Rady (EU) 2016/679, o ochraně fyzických osob v souvislosti se zpracováním osobních údajů a o volném pohybu těchto údajů a o zrušení směrnice 95/46/ES (obecné nařízení o ochraně osobních údajů nebo GDPR).

Skutečnost, že některé osobní údaje soukromých osob jsou veřejně dostupnými údaji ve veřejném seznamu, v žádném případě neznamená, že tyto údaje mohou být dále šířeny, zveřejňovány nebo jinak zpracovávány v rozporu s katastrálním zákonem nebo obecným nařízením o ochraně osobních údajů.

Údaje katastru lze užít pouze k účelům uvedeným v § 1 odst. 2 katastrálního zákona, a to

a) k ochraně práv k nemovitostem, pro účely daní, poplatků a jiných obdobných peněžitých plnění, k ochraně životního prostředí, k ochraně nerostného bohatství, k ochraně zájmů státní památkové péče, pro rozvoj území, k oceňování nemovitostí, pro účely vědecké, hospodářské a statistické;

b) pro tvorbu dalších informačních systémů sloužících k účelům uvedeným v písmenu a).

Osobní údaje získané z katastru lze zpracovávat pouze při splnění podmínek obecného nařízení o ochraně osobních údajů.
Zpracování osobních údajů je zákonné, pouze pokud je splněna nejméně jedna z níže uvedených podmínek a pouze v odpovídajícím rozsahu:

a) subjekt údajů udělil souhlas se zpracováním svých osobních údajů pro jeden či více konkrétních účelů;

b) zpracování je nezbytné pro splnění smlouvy, jejíž smluvní stranou je subjekt údajů, nebo pro provedení opatření přijatých před uzavřením smlouvy na žádost tohoto subjektu údajů;

c) zpracování je nezbytné pro splnění právní povinnosti, která se na správce vztahuje;

d) zpracování je nezbytné pro ochranu životně důležitých zájmů subjektu údajů nebo jiné fyzické osoby;

e) zpracování je nezbytné pro splnění úkolu prováděného ve veřejném zájmu nebo při výkonu veřejné moci, kterým je pověřen správce;

f) zpracování je nezbytné pro účely oprávněných zájmů příslušného správce či třetí strany, kromě případů, kdy před těmito zájmy mají přednost zájmy nebo základní práva a svobody subjektu údajů vyžadující ochranu osobních údajů, zejména pokud je subjektem údajů dítě.

Zpracováním osobních údajů se ve smyslu čl. 4 GDPR rozumí jakákoliv operace nebo soubor operací s osobními údaji nebo soubory osobních údajů, který je prováděn pomocí či bez pomoci automatizovaných postupů, jako je shromáždění, zaznamenání, uspořádání, strukturování, uložení, přizpůsobení nebo pozměnění, vyhledání, nahlédnutí, použití, zpřístupnění přenosem, šíření nebo jakékoliv jiné zpřístupnění, seřazení či zkombinování, omezení, výmaz nebo zničení.
Při zpracování osobních údajů je nezbytné dodržet rovněž zásady uvedené v článku 5 obecného nařízení o ochraně osobních údajů, se zvláštním důrazem na zásadu zákonnosti, korektnosti a účelového omezení. Právem na získání vybraných osobních údajů, které jsou součástí údajů katastru, nesmějí být dotčena práva a svobody jiných osob.

Prokázané protiprávní nakládání s osobními údaji získanými z katastru může být sankcionováno ve smyslu § 57 katastrálního zákona, resp. čl. 83 obecného nařízení pro ochranu osobních údajů.